

Акт
государственной историко-культурной экспертизы
документации, обосновывающей проведение работ по сохранению
объекта культурного наследия

Настоящий акт государственной историко-культурной экспертизы составлен в соответствии с Положением о государственной историко-культурной экспертизе, утвержденном постановлением Правительства Российской Федерации от 15 июля 2009 г. № 569.

Дата начала проведения экспертизы: «7» мая 2015 г.

Дата окончания экспертизы: «22» мая 2015 г.

Место проведения экспертизы: г. Керчь.

Заказчик экспертизы: ИП «Шляпцев А.С.»

Сведения об экспертах:

1. Фамилия, имя, отчество	Федосеев Николай Федорович
Образование	высшее
Специальность	историк, археолог
Ученая степень (звание)	Кандидат исторических наук
Стаж работы	25 лет
Место работы и должность	старший научный сотрудник ГБУ «Восточно-крымский историко-культурный музей-заповедник»
Реквизиты аттестации	Государственный эксперт по проведению историко-культурной экспертизы (приказ Министерства культуры Российской Федерации № 2448 от 25 декабря 2014 г.)
2. Фамилия, имя, отчество	Ланцов Сергей Борисович
Образование	высшее
Специальность	историк, археолог
Ученая степень (звание)	кандидат исторических наук
Стаж работы	40 лет, по специальности 31 год
Место работы и должность	заведующий отделом греко-варварской археологии Государственного бюджетного научного учреждения Республики Крым (ГБНУ РК) «Институт археологии Крыма»
Реквизиты аттестации	Государственный эксперт по проведению историко-культурной экспертизы (приказ Министерства культуры Российской Федерации № 2448 от 25 декабря 2014 г.)

Ответственный секретарь Экспертной комиссии С.Б. Ланцов

	Федерации № 2448 от 25 декабря 2014 г.)
3. Фамилия, имя, отчество	Майко Вадим Владиславович
Образование	высшее
Специальность	историк, археолог
Ученая степень (звание)	доктор исторических наук
Стаж работы	26 лет
Место работы и должность	И.О. директора Государственного бюджетного научного учреждения Республики Крым (ГБНУ РК) «Институт археологии Крыма»
Реквизиты аттестации	Государственный эксперт по проведению историко-культурной экспертизы (приказ Министерства культуры Российской Федерации № 2448 от 25 декабря 2014 г.)

Эксперты признают свою ответственность за соблюдение принципов проведения историко-культурной экспертизы, установленных ст. 29 Федерального закона от 25.06.2002 № 73-ФЗ «Об объектах культурного наследия (памятников истории и культуры) народов Российской Федерации» и за достоверность сведений, изложенных в заключении экспертизы.

Отношения к заказчику

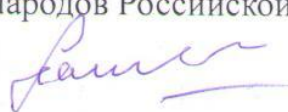
Эксперты:

- не имеют родственных связей с заказчиком (его должностными лицами, работниками);
- не состоят в трудовых отношениях с заказчиком;
- не имеют долговых или иных имущественных обязательств перед заказчиком;
- не владеют ценными бумагами, акциями (долями участия, паями в уставных капиталах) заказчика;
- не заинтересованы в результатах исследований и решений, вытекающих из настоящего экспертного заключения, с целью получения выгоды в виде денег, ценностей, иного имущества, услуг имущественного характера или имущественных прав для себя или третьих лиц.

Основание проведения государственной историко-культурной экспертизы

1. Федеральный закон от 25.06.2002 № 73-ФЗ «Об объектах культурного наследия (памятниках истории и культуры) народов Российской Федерации».

Ответственный секретарь Экспертной комиссии С.Б. Ланцов



2. Положение о государственной историко-культурной экспертизе, утвержденное Постановлением Правительства РФ от 15.07.2009 № 569.
3. Договор на проведение историко-культурной экспертизы с экспертами

Цель и объект экспертизы

Цель экспертизы: определение обоснованности и достаточности мероприятий по сохранению объекта культурного (археологического) наследия в зоне объекта культурного наследия – церкви Иоанна Предтечи.

Объект экспертизы – Проект размещения временных нестационарных аттракционов на территории сквера «Аленка» в районе Адмиралтейского проезда в г. Керчь.

Перечень документов, представленных Заказчиком

- Проект размещения временных нестационарных аттракционов на территории сквера «Аленка» в районе Адмиралтейского проезда в г. Керчь;
- Копия паспорта объекта культурного наследия «Церковь Иоанна Предтечи, VII-X вв. достройка XIX в.»;
- Копия учетной карточки объекта культурного наследия «Церковь Иоанна Предтечи, VII-X вв. достройка XIX в.»;
- Копия историко-культурного плана и зоны охраны М : 5 000. (Киев, 2009).
- 12 фотографий площадки будущего размещения временных нестационарных аттракционов.
- Письмо Администрации города Керчи о возможности размещения аттракционов на площадке в районе Адмиралтейского проезда №1698/02-21 от 07.05.2015.

Сведения об обстоятельствах,

повлиявших на процесс проведения и результаты экспертизы

Обстоятельства, повлиявшие на процесс проведения и результаты экспертизы, отсутствуют.

Сведения о проведенных исследованиях

В процессе государственной историко-культурной экспертизы выполнен анализ представленных материалов с формулировкой выводов. Имеющийся материал достаточен для заключения по предмету экспертизы. Экспертами проведена оценка обоснованности и оптимальности принятых решений. Результаты исследований, проведенные в рамках государственной историко-культурной экспертизы, оформлены в виде Акта.

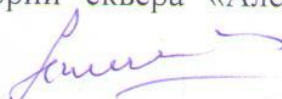
Перечень документов и материалов, привлекаемых при проведении экспертизы, а также использованной для нее специальной, технической и справочной литературы

1. Федеральный закон от 25.06.2002 г. № 73-ФЗ «Об объектах культурного наследия (памятниках истории и культуры) народов Российской Федерации».
2. Постановление Правительства Российской Федерации от 15 июня 2009 г. № 569 «Об утверждении Положения о государственной историко-культурной экспертизе».
3. Постановление Правительства РФ от 26 апреля 2008 г. № 315 "Об утверждении Положения о зонах охраны объектов культурного наследия (памятников истории и культуры) народов Российской Федерации".
4. «Методика определения границ территорий объектов археологического наследия», утвержденная Письмом Министерства культуры Российской Федерации от 27.01.2012 № 12-01-3 9/05-АБ.
5. Закон Республики Крым «Об объектах культурного наследия в Республике Крым» от 8.08. 2014 №2422-6/14.
6. Постановление Государственного Совета Республики Крым «О мерах, направленных на сохранение объектов культурного наследия на территории Республики Крым в переходный период» от 21.05. 2014 года №2152-6/14.
7. Список памятников местного и национального значения, расположенных на территории Автономной Республики Крым (по состоянию на 01.01.2004 г.). ТОМ I - памятники истории и монументального искусства ТОМ II - памятники археологии и архитектурно-археологические комплексы ТОМ III - памятники архитектуры и градостроительства. г. Симферополь, 2004 г.
8. Строительные нормы и правила. Градостроительство. Планировка и застройка городских и сельских поселений. СНиП 2.07.01-89. М., 1994.
9. Історико-містобудівні дослідження Керчі. Київ, 2011. 180 с.
10. Копия паспорта объекта культурного наследия «Комплекс городища Пантикапей».

Факты и сведения, выявленные и установленные в результате проведенных исследований

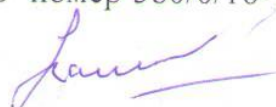
Представленный на экспертизу «Проект размещения временных нестационарных аттракционов на территории сквера «Аленка» в районе

Ответственный секретарь Экспертной комиссии С.Б. Ланцов



Адмиралтейского проезда в г. Керчь» выполнен ООО «Архитектурное бюро» по заказу ИП «Шляпцев А.С.». Необходимость разработки проекта вызвана планируемым размещением аттракционов в зоне охраняемой зоне объекта культурного наследия «Церковь Иоанна Предтечи» (Учетный №254Н, Постановление Совета Министров УССР от 24.08.1963 г. №970; решение Крымского облисполкома от 05.09.1969 г. №596; решение Крымского облисполкома от 22.05.1979 г. №284; решение Крымского облисполкома от 22.05.1979 г. №284) установлена охранный зона ограниченная главнее аллеей пл. Ленина, пер. Димитрова, пер. Трудовой и расположен по адресу ул. Димитрова 3 и археологического памятника «Пантикапей» (№51-Н). Во исполнение ст. 36 Федерального закона № 73-ФЗ от 25.06.2002 «Об объектах культурного наследия (памятниках истории и культуры) народов Российской Федерации», в соответствии с которой изыскательские, проектные, земляные, строительные, мелиоративные, хозяйственные работы в границах территории объекта культурного наследия проводятся при условии соблюдения требований к осуществлению деятельности в границах территории объекта культурного наследия, особого режима использования земельного участка, в границах которого располагается объект археологического наследия, и при условии реализации согласованных соответствующим органом охраны объектов культурного наследия, обязательных разделов об обеспечении сохранности указанных объектов культурного наследия в проектах проведения таких работ или проектов обеспечения сохранности указанных объектов культурного наследия либо плана проведения спасательных археологических полевых работ, включающих оценку воздействия проводимых работ на указанные объекты культурного наследия. Согласно действующему законодательству, строительные, дорожные, мелиоративные и иные работы, создающие угрозу существования объектам археологического наследия, могут проводиться лишь после осуществления необходимых мероприятий, обеспечивающих сохранность памятников. Целью проекта является разработка мероприятий по сохранению объекта культурного наследия (археологического) наследия «Культурный слой античного городища Пантикапей» и «Церковь Иоанна Предтечи», в зоне которого располагается проектируемый объект.

Памятник археологии «Культурный слой античного городища Пантикапей» расположен в районе Адмиралтейского проезда, где в древности предположительно располагалась торговая площадь (агора) и затем с периода средневековья некрополь. Церковь Иоанна Предтечи находилась внутри старой крепости Керчь, стены которой были разрушены в XIX веке. Приказом Министерства культуры и туризма от 03.02.10 номер 580/0/16-10 утверждены



научно исследовательские работы по разработки историко-архитектурного опорного плана г. Керчи. (Согласовано с Госслужбой по вопросам национального культурного наследия от 26.11.2009). В этом плане церкви Иоанна Предтечи отведено весьма скромное место: в двух абзацах сказано о византийском происхождении храма и о реставрации древней части храма в 1980 году.

Археологическое изучение бывшей Рыночной площади и прицерковного кладбища в 1963-64 годы проводила Т.И. Макарова (ИА АН СССР). Открыт был участок застройки средневекового Корчева X-XIII вв. с жилыми домами, примыкающими к перекрестку двух мощеных улиц, сходящихся под прямым углом и ориентированных одинаково с Предтеченской церковью; под слоем Корчева найдены остатки построек хазарского периода, разрушенных в конце IX в. Античные слои оказались недоступны для исследования по причине выступившей на дне котлована воды

В 1970-1971 гг. в ходе реставрационных работ по церкви Иоанна Предтечи Т.И. Макарова раскопала участок площадью 130 м² у южной стены и апсид храма. Весь он занят древним кладбищем с плитовыми гробницами от IX-X до XII-XIII вв. н. э., идущими в несколько ярусов. Стратиграфический горизонт могильника соответствует горизонту улиц и домов X-XI вв., открытых в 1963-64 гг.; вероятно, это было городское кладбище Корчева. По керамическим находкам в слое строительного мусора сооружение церкви может быть отнесено к началу X в.; при строительстве была использована кладка здания V-VI вв. Сохранились следы перестроек, вероятно, XIII-XIV вв., когда церковь была обращена в мечеть, о существовании которой в Керчи писал Ибн-Батута.

В 1988 г. исследование территории, примыкающей к церкви с севера экспедиция Керченского музея под рук. В.Н. Холодкова.

Сведения о культурном слое на данном участке можно получить из наблюдений Отдела охраны культурного наследия Керченского историко-культурного Заповедника, который проводил наблюдения и сбор материала из шурфов под опоры контактной линии под строительство троллейбусной линии в г. Керчи в 2004 году. Керны №197 и №195 расположены у фасада здания МЧС (напротив остановки Площадь Ленина) в 0.5 м от проезжей части, на расстоянии 30 м друг от друга. Под слоем тротуарной плитки с подсыпкой лежал гумусный слой с материалом XIX-XX вв. На глубине 0.4 м находился слой темно-серого цвета, содержащий керамику античного и средневекового времени. Также слой включал линзы желтого морского песка, содержащие окатанную керамику средневекового времени). На глубине 1.45 м залегала материковая глина темно-бурого цвета.



Керн №194 расположен по Адмиралтейскому проезду, на газоне в 2 м к востоку от остановки Площадь Ленина. При бурении керна под опору № 194 была обнаружена плитовая могила (костница) средневекового времени, ориентированная с северо-запада на юго-восток.

Дерновый слой достигал мощности 0.24 м, непосредственно под ним залегал плотный гуммированный слой темно-серого цвета, мощностью 0.5 м., содержащий материал XIX-XX вв. На глубине 0.75 м лежал глинистый слой светло-коричневого цвета с небольшим содержанием керамики позднеантичного и раннесредневекового времени. На глубине 1.47 м от дневной поверхности находились плиты перекрытия могилы толщиной до 0.18 м. Несколько плит перекрытия были вынуты при бурении керна. Стенки ящика были устроены из хорошо обработанных плит толщиной 0.2 м, высотой 0.25-0.4 м. Пол могилы в изголовье (северо-западная часть) и в ногах (юго-восточная часть) состоял из плит толщиной до 0.2 м, на которые опирались боковые стенки ящика. Торцевые стенки могилы были заложены небольшими обработанными известняковыми камнями. Могила была впущена в материковую глину темно-коричневого цвета, выявленную на глубине 1.7 м от современной дневной поверхности. Промежуток между материковой глиной и могилой был заполнен рушенной материковой глиной, включающей тырсу и отдельные камни.

В другом керне №185 большее количество находок в процентном отношении составляют фрагменты тонкостенной керамики, в то время как в соседнем керне №186 большинство составляют амфорные фрагменты. Керны 185, 186 расположены по Адмиралтейскому проезду. Керн 185 расположен на газоне у забора военно-морской части, в 1 м от проезжей части улицы. Керн №186 расположен на противоположной стороне улицы от керна 185, в 1 м от проезжей части, на юго-восточной окраине парка у кафе (ныне магазина) «Аленка» (Н.Ф. Федосеев, П.Г. Столяренко, А.В. Куликов. Исследования под строительство троллейбусной линии в г. Керчи // Научный сборник Керченского заповедника. Вып. I. Керчь. 2006. С.244-274).

Согласно представленным материалам проектируемые объекты возводятся на существующих фундаментах. Для воссоздания фонтана используется существующий бассейн.

Выделяемый участок имеет неправильную форму общей площадью 1630 м². Планируется установить: навес для игровых автоматов, биотуалеты, площадки для установки контейнеров для сбора мусора, навес для размещения оборудования торговли, посадочные места киоска (4 столика), карусель большая, лабиринт с батутом, деревянный портал входа, аттракцион «железная дорога», фонтан, декоративный мостик, кассы, стойки освещения

территории, защитное ограждение территории, аттракцион малые, аттракцион «водный лебедь», аттракцион «скала», качели, горки, песочница, карусель малая, аттракцион «рыбалочка», скамьи парковые, навес тира, пожарный и информационный щит.

Все объекты расположены за действующим магазином мебели «Аленка», в углубленном на 1-1.5 м котловане.

К проекту приложено письмо из Администрации города Керчи Республики Крым за подписью заместителя главы администрации г. Керчи Б.И. Жорняка о возможности размещения аттракционов на площадке в районе Адмиралтейского проезда №1698/02-21 от 07.05.2015

Данная экспертиза не рассматривает вопросы, связанные с архитектурным наследием. В силу археологической специализации экспертов, рассматриваются только мероприятия по сохранению объекта археологического наследия, на участке которого планируется размещение аттракционов.


Мероприятия по оценке воздействия планируемого размещения аттракционов на историческую среду не отражены в проекте, экспертами не рассматривались и не являлись задачами настоящей экспертизы.

Участок, отведенный под размещение аттракционов содержит культурные слои начиная с античного периода, византийского времени, турецкого периода и времени существования крепости Керчь. На данном участке ожидаемо размещение средневекового некрополя.

Планируемая застройка не выходит за пределы существующих фундаментов, поэтому мероприятия, планируемые в Проекте (археологические наблюдения) достаточны для сохранения объекта археологического наследия.

Обоснования вывода экспертизы

1. Проект размещения временных нестационарных аттракционов на территории сквера «Аленка» в районе Адмиралтейского проезда в г. Керчь» выполнен в соответствии со ст. 36 Федерального закона от 25.06.2002 № 73-ФЗ «Об объектах культурного наследия (памятниках истории культуры) народов Российской Федерации», которые предусматривают разработку раздела об обеспечении сохранности объектов культурного наследия в случае их расположения на территории, подлежащей хозяйственному освоению.
2. В границах земельного участка, отведённого под размещения аттракционов расположен объект культурного (археологического) наследия «Культурный



слой античного городища Пантикапей». Проектируемые аттракционы расположены в границах фундаментов существующих аттракционов.

3. В проекте предусмотрены следующие мероприятия по сохранению объектов археологического наследия:

- археологические наблюдения при проведении строительных работ.
- подсыпка грунтом поверхности.
- при обнаружении объектов, обладающими признаками объекта культурного наследия, в том числе объекта археологического наследия, заказчик объекта или лицо, проводящее работы, обязан незамедлительно приостановить указанные работы и в течение трех дней со дня обнаружения такого объекта направить в региональный орган охраны объектов культурного наследия письменное заявление об обнаруженном объекте культурного наследия.

Вывод экспертизы

Мероприятия по сохранению объекта культурного наследия, предлагаемые в «Проекте размещения временных нестационарных аттракционов на территории сквера «Аленка» в районе Адмиралтейского проезда в г. Керчь» обоснованы и достаточны, соответствуют требованиям Федерального закона от 25.06.200273-ФЗ «Об объектах культурного наследия (памятниках истории и культуры) народов Российской Федерации» (положительное заключение).

Экспертная комиссия рекомендует Проект для согласования государственным органом охраны объектов культурного наследия.

Перечень приложений:

Приложение 1. Копия договора с государственным экспертом.

Приложение 2. Протокол организационного заседания комиссии экспертов от 11.05.2015 г. по вопросу рассмотрения проектной документации: «Проект размещения временных нестационарных аттракционов на территории сквера «Аленка» в районе Адмиралтейского проезда в г. Керчь».

Приложение 3. Протокол заседания экспертной комиссии от 11.05.2015 г.



Председатель
экспертной комиссии



Федосеев Николай Федорович

Ответственный секретарь
экспертной комиссии



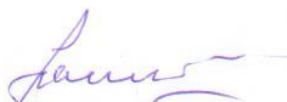
Ланцов Сергей Борисович

Член экспертной комиссии



Майко Вадим Владиславович

12 мая 2015 года



ПРОТОКОЛ

организационного заседания комиссии экспертов от 11.05.2015 г. по вопросу рассмотрения проектной документации: «Проект размещения временных нестационарных аттракционов на территории сквера «Аленка» в районе Адмиралтейского проезда в г. Керчь»

г. Симферополь

12.05.2015 г.

Присутствовали:

Ланцов Сергей Борисович – образование высшее, кандидат исторических наук, специальность историк, археолог, стаж работы в области археологии – 31 год, место работы и должность – заведующий отделом греко-варварской археологии ГБНУ РК «Институт археологии Крыма» государственный эксперт по проведению государственной историко-культурной экспертизы (приказ Министерства культуры Российской Федерации № 2448 от 25 декабря 2014 г.).

Майко Вадим Владиславович, образование высшее, доктор исторических наук, специальность историк, археолог, стаж работы в области археологии – 26 лет, место работы и должность – исполняющий обязанности директора ГБНУ РК «Институт археологии Крыма», государственный эксперт по проведению государственной историко-культурной экспертизы (приказ Министерства культуры Российской Федерации № 2448 от 25 декабря 2014 г.).

Федосеев Николай Федорович, образование высшее, кандидат исторических наук, специальность историк, стаж работы в области археологии - 25 лет, место работы и должность - старший научный сотрудник ГБУ РК «Восточно-крымский историко-культурный музей-заповедник», государственный эксперт по проведению государственной историко-культурной экспертизы (приказ Министерства культуры Российской Федерации № 2448 от 25 декабря 2014 г.).

Повестка дня:

1. Утверждение состава членов Экспертной комиссии.
2. Выборы председателя и ответственного секретаря Экспертной комиссии.
3. Определение порядка работы и принятия решений Экспертной комиссии.
4. Определение перечня дополнительных документов, запрашиваемых у Заказчика для проведения экспертизы.

Рассмотрели:

1. Утверждение состава членов Экспертной комиссии.

Решили: утвердить следующий состав Экспертной комиссии: Ланцов Сергей Борисович, Майко Вадим Владиславович, Федосеев Николай Федорович.

Ответственный секретарь Экспертной комиссии С.Б. Ланцов



2. Избрание председателя и ответственного секретаря Экспертной комиссии.

Кандидатуры председателя и ответственного секретаря Экспертной комиссии были поставлены на голосование. Решение принято единогласно.

Решили: избрать председателем Экспертной комиссии Федосеева Н.Ф., ответственным секретарем Экспертной комиссии – Ланцова С.Б.

3. Определение порядка работы и принятия решений Экспертной комиссии.


Решили: определить следующий порядок работы и принятие решений Экспертной комиссией:

В своей работе Экспертная комиссия руководствуется статьями 29, 31 Федерального закона от 25.06.2002 г. № 73-ФЗ «Об объектах культурного наследия (памятниках истории и культуры) народов Российской Федерации», Положением о государственной историко-культурной экспертизе, утвержденным постановлением Правительства Российской Федерации от 15 июня 2009 г. № 569, иными нормативно-правовыми актами Российской Федерации, а также настоящим порядком.

Работа Экспертной комиссии осуществляется в форме заседаний. Место, дата и время заседания назначается председателем или ответственным секретарем Экспертной комиссии по согласованию с остальными членами. Заседание Экспертной комиссии проводит и ее решение объявляет председатель Экспертной комиссии. При отсутствии на заседании председателя Экспертной комиссии его обязанности осуществляет ответственный секретарь Экспертной комиссии. В случае невозможности председателя Экспертной комиссии исполнять свои обязанности или его отказа от участия в проведении экспертизы в связи с выявлением обстоятельств, предусмотренных пунктом 8 Положения о государственной историко-культурной экспертизе, члены Экспертной комиссии проводят организационное заседание и избирают из своего состава нового председателя Экспертной комиссии. В период до выборов нового председателя Экспертной комиссии его обязанности исполняет ответственный секретарь Экспертной комиссии.

Решение Экспертной комиссии принимается большинством голосов при условии присутствия на заседании всех членов Экспертной комиссии. При равенстве голосов «за» и «против» решающим голосом является голос председателя Экспертной комиссии.

Экспертная комиссия ведет следующие протоколы:



1. протокол организационного заседания;
2. протоколы рабочих заседаний.

Протокол организационного заседания подписывается всеми членами Экспертной комиссии, остальные протоколы подписываются председателем и ответственным секретарем Экспертной комиссии.

3. Работу Экспертной комиссии организует председатель и ответственный секретарь.
4. Определение перечня документов, запрашиваемых у Заказчика для проведения государственной историко-культурной экспертизы.

Рассмотрели представленный Заказчиком комплект проектной документации об обследовании земельного участка, планируемого под размещение временных нестационарных аттракционов на территории сквера «Аленка» в районе Адмиралтейского проезда в г. Керчь, с целью определение обоснованности и достаточности мероприятий по сохранению объекта культурного (археологического) наследия в зоне объекта культурного наследия – церкви Иоанна Предтечи в составе:

1. Проект размещения временных нестационарных аттракционов на территории сквера «Аленка» в районе Адмиралтейского проезда в г. Керчь.
2. Копия паспорта объекта культурного наследия «Церковь Иоанна Предтечи, VII-X вв. достройка XIX в.».
3. Копия учетной карточки объекта культурного наследия «Церковь Иоанна Предтечи, VII-X вв. достройка XIX в.».
4. Копия историко-культурного плана и зоны охраны М : 5 000. (Киев, 2009).
5. Фотографии площадки будущего размещения временных нестационарных аттракционов.
6. Письмо Администрации города Керчи о возможности размещения аттракционов на площадке в районе Адмиралтейского проезда №1698/02-21 от 07.05.2015.
7. Копия паспорта объекта культурного наследия «Комплекс городища Пантикапей».

Решили: дополнительные материалы на момент организационного заседания не требуются.

Председатель Экспертной комиссии




Н.Ф.Федосеев

Ответственный секретарь



С.Б. Ланцов

Ответственный секретарь Экспертной комиссии С.Б. Ланцов




Член Экспертной комиссии



В.В. Майко

Ответственный секретарь Экспертной комиссии С.Б. Ланцов



ПРОТОКОЛ

заседания Экспертной комиссии по вопросу проектной документации об обследовании земельного участка, планируемого под размещение временных нестационарных аттракционов на территории сквера «Аленка» в районе Адмиралтейского проезда в г. Керчь.

г. Симферополь

12.05.2015 г.

Присутствовали Федосеев Николай Федорович - председатель Экспертной комиссии, Ланцов Сергей Борисович - ответственный секретарь Экспертной комиссии, Майко Вадим Владиславович - член Экспертной комиссии.

Повестка дня:

Согласование заключительных выводов экспертизы и подписание акта государственной историко-культурной экспертизы.

Принятие решения о передаче акта государственной историко-культурной экспертизы Заказчику.

По 1-му вопросу:

Рассмотрели: выводы каждого эксперта относительно проектной документации «Проект размещения временных нестационарных аттракционов на территории сквера «Аленка» в районе Адмиралтейского проезда в г. Керчь».

Разногласия между членами Экспертной комиссии по заключительным выводам экспертизы отсутствуют.

По 2-му вопросу:

Решили: подписать акт государственной историко-культурной экспертизы по указанной проектной документации, обосновывающей возможность размещения временных нестационарных аттракционов на территории сквера «Аленка» в районе Адмиралтейского проезда в г. Керчь.

Ответственному секретарю Экспертной комиссии в течение 3 календарных дней с даты оформления акта экспертизы вручить Заказчику три его экземпляра со всеми приложениями, документами и материалами.

Председатель
экспертной комиссии

Федосеев Николай Федорович

Ответственный секретарь
экспертной комиссии

Ланцов Сергей Борисович

Член экспертной комиссии

Майко Вадим Владиславович

Ответственный секретарь Экспертной комиссии С.Б. Ланцов